

PEKLO
SEVERU
Road

Peklo Severu Road HOBBY No.2

Straßenrennen für Amateurfahrer

Das Rennen findet unter der Schirmherrschaft des Bürgermeisters der Stadt Česká Kamenice, Mgr. Jana Papajanovského, statt.

Veranstalter: PEKLO SEVERU, z.s., Havlíčkova 714, 407 21 Česká Kamenice, tel. 778 435 492



Termin: 26. April 2026 ab 11:10 Uhr

Veranstaltungsort Česká Kamenice

Rennleiterin: Roman Horký, tel. 778 435 492, pekloseveru@tiscali.cz

Rennsekretär: Jiří Horký, tel: 605 773 758, j.horky@email.cz

Sicherheitsleiter: Jakub Horký, tel: 702 029 967

Anmeldungen: Bis Donnerstag, 23.04.2026, 12:00 Uhr auf der Webseite - klicken  
Die maximale Teilnehmerzahl beträgt 400. Anmeldungen vor Ort sind möglich, weitere Infos im Abschnitt Startgebühr.

Bürozeiten: 8:30 – 15:30 Uhr

Ort: Gemeinschaftszentrum, Náměstí Míru 272, 407 21 Česká Kamenice

Startnummerausgabe: Präsentation und Ausgabe der Startnummern am 25. April 2026

Zeit: 8:30 – 10:30 Uhr

Startnummern und Chips gelten für beide Renntage (Peklo Severu Road Nr. 2). Bei der Teilnahme an beiden Rennen werden die Chips erst nach dem zweiten Rennen im Rennbüro in Česká Kamenice zurückgegeben.

Teilnehmer, die nur am Rennen Peklo Severu Road HOBBY Nr. 2 am 26. April 2026 teilnehmen, erhalten ihre Startnummer und ihren Chip im Rennbüro in Česká Kamenice, Náměstí Míru 272, 407 21, von 8:30 – 10:30 Uhr.

Startnummern und Chips: Jeder Teilnehmer ist verpflichtet, den Chip nach dem Rennen im Rennbüro zurückzugeben. Bei Verlust oder Beschädigung des Chips wird eine Gebühr von **3.000 CZK** erhoben.

Startgebühr: Online-Zahlung 1.300 CZK bei Anmeldung für beide Renntage. Zahlung für ein Rennen 700 CZK. Anmeldung vor Ort am Renntag 800 CZK.

Teilnehmer:	<i>Frauen</i>	<i>Männer</i>
	Juniordamen 15-18 Jahre	Junioren 15-18 Jahre
	Frauen 19-39 Jahre	Männer 19-39 Jahre
	Frauen 40+	Männer 40-59 Jahre
		Männer 60+

Rennstrecke: Peklo Severu Road HOBBY N°2 – 26. April 2026, Sonntag

Runde: Česká Kamenice – Kunratice – Rynartice – Jetřichovice – Srbská Kamenice – Janská – Česká Kamenice
(Gegensinnig geschlossener Kreislauf)

Streckenlänge der Runde: 25,4 km, Höhenunterschied 500 m

Anzahl der Runden: 2, Gesamtanstieg 1.000 m

Gesamtlänge des Rennens: 50,8 km

GPS-Daten für Navigationsgeräte hier: [PEKLO SEVERU ROAD No.2 – Česká Kamenice](#)

Ehrenstart: Feierlicher Start auf dem Náměstí Míru in Česká Kamenice, ca. 420 m.

Scharfer Start: KM 0 befindet sich bei der Durchfahrt der Ziellinie auf der Straße 5. května.

Zeitlimit: Das Zeitlimit wird mit dem Beginn der 2. Runde je nach aktueller Situation festgelegt. Abgemeldete Teilnehmer werden mit -1 Runde in den Ergebnissen aufgeführt.

Vorschrift: Alle Teilnehmer müssen die Bestimmungen des Gesetzes über den Straßenverkehr Nr. 361/2000 StvO. und seine späteren Änderungen befolgen und den Anweisungen der Veranstalter und der Polizei Folge leisten. Der Veranstalter haftet nicht für Schäden, die den Teilnehmern entstehen oder von ihnen verursacht werden. Der Veranstalter behält sich das Recht vor, technische Änderungen am Rennen vorzunehmen, wenn unvorhersehbare Umstände dies erfordern.

Teilnahme auf dem Podium: Die besten drei in jeder Kategorie

Ergebnisverkündung: Ab 15:15 Uhr

Preise: Sachpreise und Pokale

Duschen: Sporthalle Česká Kamenice, Dukelských hrdinů 183 - [GPS](#)



link Google maps

Medizinische

Versorgung: MEDIC Ústí nad Labem, Dr. Jitka Švorcová - Tel: +420 777 318 744

Krankenhäuser in der Umgebung: Krankenhaus Děčín Tel: +420 412 705 111

Weitere Vorschriften: Beim Peklo Severu Road HOBBY Nr. 2 werden alle Teilnehmer bewertet, auch bei Minus-Runden.

Beide Rennen Peklo Severu HOBBY Road gehören zu den Serien: RoadCup 2026 Serie RoadRace, Extraliga Masters, Nordböhmisches Amateurliga und Českolipský Straßenpokal.

Technische Begleitfahrzeuge: Der Einlass von Mechanikern zum Rennen kann im Rennbüro für 500 CZK / Fahrzeug erworben werden. Das technische Fahrzeug muss mit einem Aufkleber auf der Windschutzscheibe gekennzeichnet sein, der im Rennbüro ausgegeben wird.

Grüne Zone: Česká Kamenice - ca. 200 m hinter dem Zielbereich.
Das Wegwerfen von Abfällen außerhalb der Grünen Zone führt zum Ausschluss vom Rennen.

GDPR: Der Teilnehmer stimmt der Verarbeitung personenbezogener Daten für die Zwecke der Anmeldung am Start und Ziel zu. Die Veranstaltung wird audiovisuell dokumentiert (Veröffentlichung von Fotos und Videos) im Rahmen der redaktionellen und werblichen Tätigkeit.

Informations-Websites: www.pekloseveruroad.cz ; www.roadcycling.cz

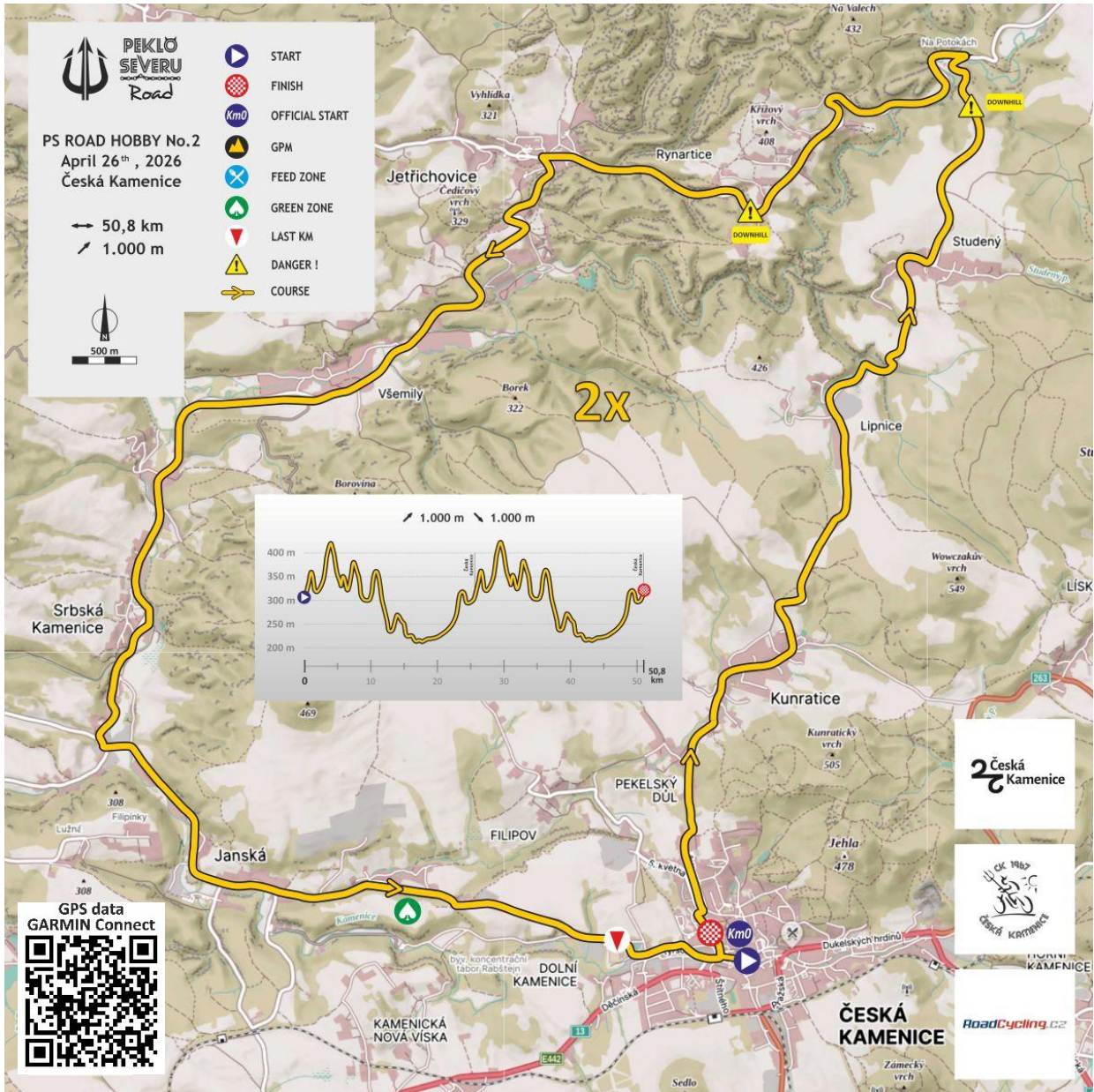
Itinerar závodu



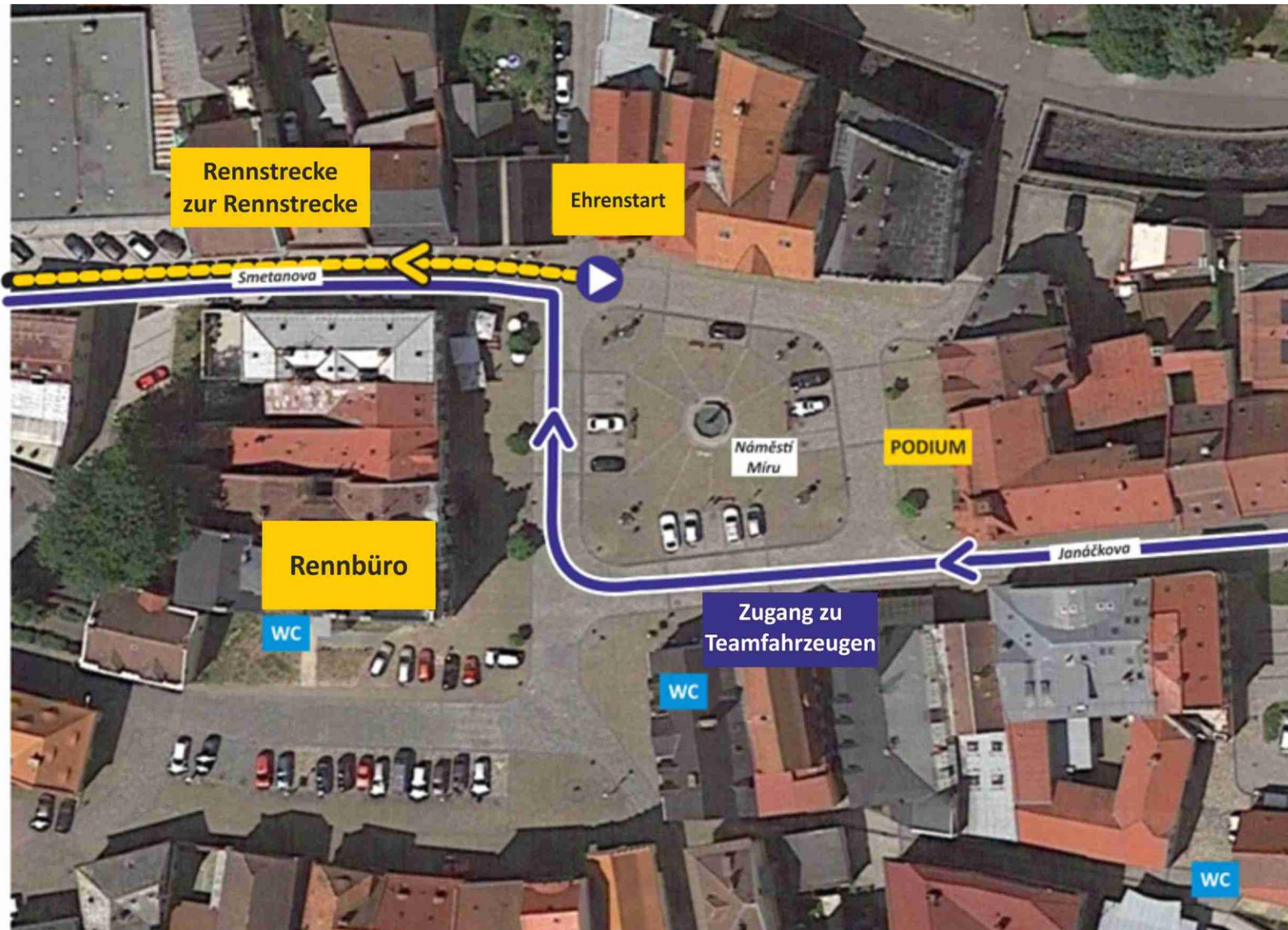
PEKLO SEVERU ROAD HOBBY No.2 - April 26th, 2026 - Česká Kamenice

FROM START	TO FINISH	ROUTE	COMMENT	SYMBOL	DIRECTION	38 KM/H	35 KM/H	30 KM/H	25 KM/H	ALTITUDE
-0,4		Náměstí Míru Česká Kamenice	CEREMONIAL START		Kunratice	11:10	11:10	11:10	11:10	294
0,0	50,8	FINISH LINE - 5. května	START	↑	Kunratice	11:10	11:10	11:10	11:10	291
1,5	49,3	Kunratice municipality		↑	Lipnice	11:13	11:13	11:13	11:14	312
2,2	48,6	Kunratice		←	Lipnice	11:14	11:14	11:15	11:16	332
4,3	46,5	Lipnice		↑	Studený	11:17	11:18	11:19	11:21	351
6,2	44,6	Studený post office		←	Na Potocích	11:20	11:21	11:23	11:25	322
8,0	42,8	Na Potocích	⚠ DOWNHILL	←	Rynartice	11:23	11:24	11:26	11:30	295
10,3	40,5	Rynartice		↑	Jetřichovice	11:26	11:28	11:31	11:35	355
11,0	39,8	Rynartice - downhill	⚠ DOWNHILL	↑	Jetřichovice	11:28	11:29	11:32	11:37	340
12,5	38,3	Jetřichovice		←	Všemily	11:30	11:32	11:35	11:40	222
13,4	37,4	Grieselův Kříž		←	Všemily	11:31	11:33	11:37	11:43	260
15,4	35,4	Všemily		↑	Srbská Kamenice	11:34	11:37	11:41	11:47	216
18,4	32,4	Srbská Kamenice post office		↑	Jánská	11:39	11:42	11:47	11:55	210
19,4	31,4	Srbská Kamenice		←	Jánská	11:41	11:43	11:49	11:57	214
19,5	31,3	Srbská Kamenice		←	Jánská	11:41	11:44	11:49	11:57	214
21,4	29,4	Jánská municipality		↑	Dolní Kamenice	11:44	11:47	11:53	12:02	233
22,7	28,1	Jánská - end of village	GREEN ZONE	🔥	Česká Kamenice	11:46	11:49	11:56	12:05	254
24,5	26,3	Česká Kamenice U Slunce		→	Kunratice	11:49	11:52	11:59	12:09	287
24,8	26	Česká Kamenice		←	Kunratice	11:49	11:53	12:00	12:10	289
25,4	25,4	FINISH LINE - 5. května		↑	Kunratice	11:50	11:54	12:01	12:11	291
26,9	23,9	Kunratice municipality		🔥	Lipnice	11:53	11:56	12:04	12:15	312
27,6	23,2	Kunratice		←	Lipnice	11:54	11:58	12:06	12:17	332
29,7	21,1	Lipnice		↑	Studený	11:57	12:01	12:10	12:22	351
31,6	19,2	Studený post office		←	Na Potocích	12:00	12:04	12:14	12:26	322
33,4	17,4	Na Potocích	⚠ DOWNHILL	←	Rynartice	12:03	12:07	12:17	12:31	295
35,7	15,1	Rynartice		↑	Jetřichovice	12:07	12:11	12:22	12:36	355
36,7	14,4	Rynartice - downhill	⚠ DOWNHILL	↑	Jetřichovice	12:08	12:13	12:24	12:39	340
37,9	12,9	Jetřichovice		←	Všemily	12:10	12:15	12:26	12:41	222
38,8	12	Grieselův Kříž		←	Všemily	12:11	12:17	12:28	12:44	260
40,8	10	Všemily		↑	Srbská Kamenice	12:15	12:20	12:32	12:48	216
43,8	7	Srbská Kamenice post office		↑	Jánská	12:19	12:25	12:38	12:56	210
44,8	6	Srbská Kamenice		←	Jánská	12:21	12:27	12:40	12:58	214
44,9	5,9	Srbská Kamenice		←	Jánská	12:21	12:27	12:40	12:58	214
46,8	4	Jánská municipality		↑	Dolní Kamenice	12:24	12:30	12:44	13:03	233
48,1	2,7	Jánská - end of village	GREEN ZONE	🔥	Česká Kamenice	12:26	12:33	12:47	13:06	254
49,9	0,9	Česká Kamenice U Slunce		→	Kunratice	12:29	12:36	12:50	13:10	287
50,2	0,6	Česká Kamenice		←	Kunratice	12:29	12:36	12:51	13:11	289
50,8	0	FINISH LINE - 5. května	FINISH	🚫		12:30	12:37	12:52	13:12	291

Rennstrecke – Peklo Severu Road HOBBY N°2 – 26. April 2026 – Česká Kamenice



Startzone – Peklo Severu Road HOBBY N°2 – 26. April 2026 (Sonntag) – Náměstí Míru Česká Kamenice



Startzone, Zielzone + Teamfahrzeuge Abweichung – Peklo Severu Road HOBBY N°2 – 26. April 2026 (Sonntag) – Česká Kamenice



Empfohlene Parkzone – Peklo Severu Road HOBBY N°2

26. April 2026 (Sonntag) – Česká Kamenice

