

Peklo Severu Road HOBBY No.1 GROßER PREIS NOBILIS TILIA

Straßenrennen für Amateurfahrer

Veranstalter: Roadcycling Events z.s., Nová 116, Telce, 440 01 Peruc, tel. 603 586 044



Termin: 26. April 2025 ab 9 Uhr

Veranstaltungsort: Krásná Lípa / Vlčí Hora

Rennleiterin: Simona Davidková, tel. 603 586 044, simona.davidkova@roadcycling.cz

Rennsekretär: Jiří Horký, tel: 605 773 758, j.horky@email.cz

Sicherheitsleiter: Jakub Horký, tel: 702 029 967

Anmeldungen: Bis Donnerstag, 24.04.2025, 12:00 Uhr auf der Webseite - klicken  
Die maximale Teilnehmerzahl beträgt 400. Anmeldungen vor Ort sind möglich, weitere Infos im Abschnitt Startgebühr.

Bürozeiten: 6:30 – 17:00 Uhr
Ort: Lípa Resort, Křinické náměstí 1180/7, 407 46 Krásná Lípa

Startnummerausgabe: Präsentation und Ausgabe der Startnummern am 26. April 2025:

Zeit: 6:30 – 8:30 Uhr

Startnummern und Chips gelten für beide Renntage (Peklo Severu Road Nr. 2). Bei der Teilnahme an beiden Rennen werden die Startnummern und Chips erst nach dem zweiten Rennen im Rennbüro in Česká Kamenice zurückgegeben. Teilnehmer, die nur am Rennen Peklo Severu Road HOBBY Nr. 2 am 27. April 2025 teilnehmen, erhalten ihre Startnummer und ihren Chip im Rennbüro in Česká Kamenice, Náměstí Míru 272, 407 21, von 6:30 – 8:30 Uhr.

Startnummern und Chips: Jeder Teilnehmer ist verpflichtet, den Chip nach dem Rennen im Rennbüro zurückzugeben. Bei Verlust oder Beschädigung des Chips wird eine Gebühr von **3.000 CZK** erhoben.

Startgebühr: Online-Zahlung 1.300 CZK bei Anmeldung für beide Renntage. Zahlung für ein Rennen 700 CZK. Anmeldung vor Ort am Renntag 800 CZK.

Teilnehmer:	<i>Frauen</i>	<i>Männer</i>
	Juniordamen 15-18 Jahre	Junioren 15-18 Jahre
	Frauen 19-39 Jahre	Männer 19-39 Jahre
	Frauen 40+	Männer 40-59 Jahre
		Männer 60+

Rennstrecke: 26. April 2025, Samstag

Runde: Ehrenstart auf dem Platz in Krásná Lípa – KM 0, Schilder „Ende Krásná Lípa“ – Zahrady – Vlčí Hora – Brtníky – Kunratice – Šluknov – Staré Křečany – Zahrady – Vlčí Hora

Streckenlänge der Runde: 20,2 km, Höhenunterschied 386 m

Anzahl der Runden: 3, Gesamtanstieg 1.234 m

Gesamtlänge des Rennens: Einführung + 3 Runden 63,6 km

GPS-Daten für Navigationsgeräte hier: [PEKLO SEVERU ROAD No.1 – Krásná Lípa](#)

Ehrenstart: Křínické náměstí Krásná Lípa, scharfer Start nach ca. 1,7 km – Verkehrsschild „Ende Krásná Lípa“

Zeitlimit: Das Zeitlimit wird mit dem Beginn der 3. Runde je nach aktueller Situation festgelegt. Abgemeldete Teilnehmer werden mit -1 Runde, gegebenenfalls mit -2 Runden usw. in den Ergebnissen aufgeführt.

Vorschrift: Alle Teilnehmer müssen die Bestimmungen des Gesetzes über den Straßenverkehr Nr. 361/2000 StvO. und seine späteren Änderungen befolgen und den Anweisungen der Veranstalter und der Polizei Folge leisten. Der Veranstalter haftet nicht für Schäden, die den Teilnehmern entstehen oder von ihnen verursacht werden. Der Veranstalter behält sich das Recht vor, technische Änderungen am Rennen vorzunehmen, wenn unvorhersehbare Umstände dies erfordern.

Teilnahme auf dem Podium: Die besten drei in jeder Kategorie

Ergebnisverkündung: Innerhalb von 30 Minuten nach dem Eintreffen des ersten Fahrers.

Preise: Sachpreise und Pokale

Duschen: Sporthalle Krásná Lípa, Pražská 615/27 - [GPS](#)

Medizinische

Versorgung: ČČK Šluknov, Dr. Jitka Švorcová - Tel: +420 777 318 744

Krankenhäuser in der Umgebung:

Krankenhaus Rumburk	Tel: +420 412 332 551
Krankenhaus Varnsdorf	Tel: +420 412 372 447
Krankenhaus Děčín	Tel: +420 412 705 111

Weitere Vorschriften: Beim Peklo Severu Road HOBBY Nr. 1 werden alle Teilnehmer bewertet, auch bei Minus-Runden.

Beide Rennen Peklo Severu HOBBY Road gehören zu den Serien: RoadCup 2025 Serie RoadRace, Extraliga Masters, Nordböhmisches Amateurliga und Českolipský Straßenpokal.

Technische Begleitfahrzeuge: Der Einlass von Mechanikern zum Rennen kann im Rennbüro für 500 CZK / Fahrzeug erworben werden. Das technische Fahrzeug muss mit einem Aufkleber auf der Windschutzscheibe gekennzeichnet sein, der im Rennbüro ausgegeben wird.

Grüne Zone: Čitkův Mlýn
Das Wegwerfen von Abfällen außerhalb der Grünen Zone führt zum Ausschluss vom Rennen.

GDPR: Der Teilnehmer stimmt der Verarbeitung personenbezogener Daten für die Zwecke der Anmeldung am Start und Ziel zu. Die Veranstaltung wird audiovisuell dokumentiert (Veröffentlichung von Fotos und Videos) im Rahmen der redaktionellen und werblichen Tätigkeit.

Informations- www.pekloseveruroad.cz

Websites: www.roadcycling.cz

PARTNER:



MĚSTO
KRÁSNÁ
LÍPA



MĚSTO
ŠLUKNOV



OBEC
STARÉ
KŘEČANY



JICOM[®], spol. s r. o.



Itinerar

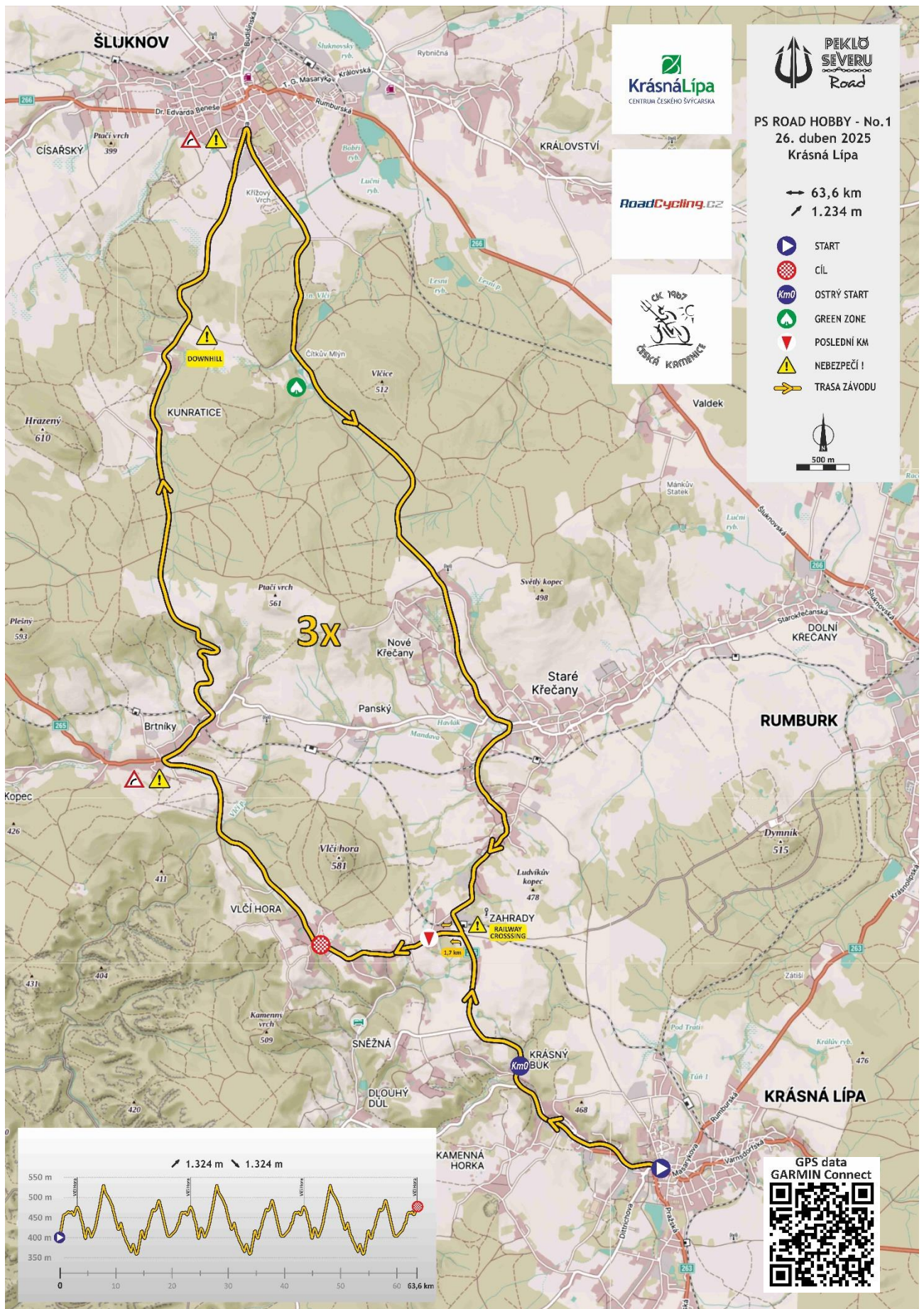


PEKLO SEVERU ROAD HOBBY No.1 - 26.4.2025 - Krásná Lípa

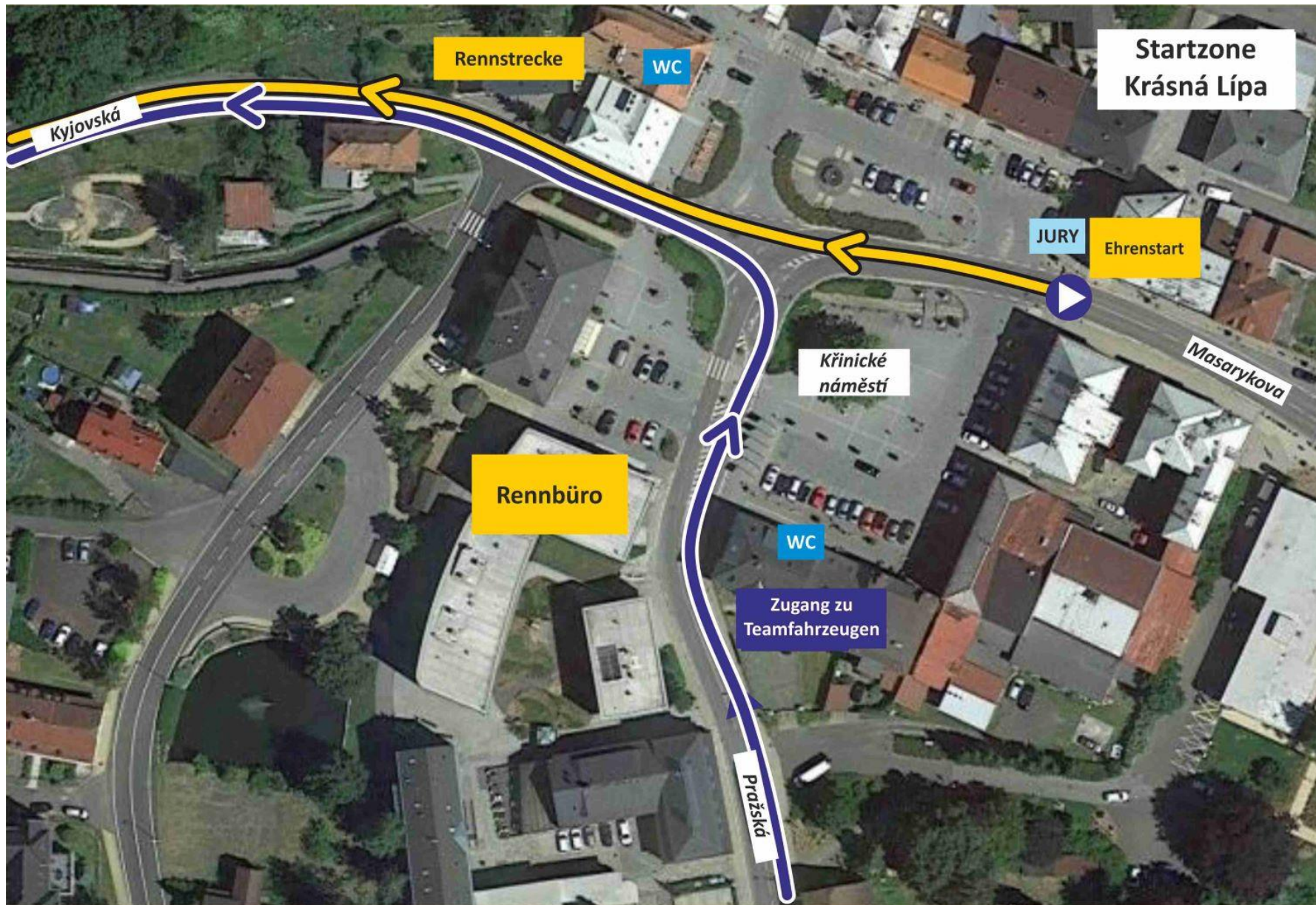
FROM START	TO FINISH	ROUTE	COMMENT	SYMBOL	DIRECTION	38 KM/H	35 KM/H	30 KM/H	ALTITUDE
-1,8	65,4	Křinické náměstí KRÁSNÁ LÍPA	CEREMONIAL START	↑	Krásný Buk	9:00	9:00	9:00	
0,0	63,6	Krásný Buk	START	↑	Zahrady	9:02	9:03	9:03	401
1,7	61,9	Zahrady		←	Vlčí Hora	9:05	9:06	9:07	463
3,0	60,6	Vlčí Hora		↑	Brtníky	9:07	9:08	9:09	474
5,6	58	Brtníky		↑	Staré Křečany	9:11	9:12	9:14	403
6,2	57,4	Brtníky		←	Kunratice	9:12	9:13	9:16	423
9,6	54	Kunratice		↑	Šluknov	9:18	9:19	9:22	462
12,7	50,9	Šluknov		→	Staré Křečany	9:22	9:24	9:29	366
15,1	48,5	Čítkův Mlýn	Green zone	↑	Staré Křečany	9:26	9:28	9:33	398
19,2	44,4	Staré Křečany		↑	Rumburk	9:33	9:36	9:42	406
19,4	44,2	Staré Křečany		→	Zahrady	9:33	9:36	9:42	402
21,7	41,9	Zahrady		↑	Krásná Lípa	9:37	9:40	9:47	462
21,8	41,8	Zahrady		→	Vlčí Hora	9:37	9:40	9:47	463
23,2	40,4	Vlčí Hora		↑	Brtníky	9:39	9:42	9:50	474
25,8	37,8	Brtníky		↑	Staré Křečany	9:43	9:47	9:55	403
26,4	37,2	Brtníky		←	Kunratice	9:44	9:48	9:56	423
29,8	33,8	Kunratice		↑	Šluknov	9:49	9:54	10:03	462
32,9	30,7	Šluknov		→	Staré Křečany	9:54	9:59	10:09	366
35,3	28,3	Čítkův Mlýn	Green zone	↑	Staré Křečany	9:58	10:03	10:14	398
39,4	24,2	Staré Křečany		↑	Rumburk	10:05	10:10	10:22	406
39,6	24	Staré Křečany		→	Zahrady	10:05	10:10	10:22	402
41,9	21,7	Zahrady		↑	Krásná Lípa	10:09	10:14	10:27	462
42,0	21,6	Zahrady		→	Vlčí Hora	10:09	10:15	10:27	463
43,4	20,2	Vlčí Hora		↑	Brtníky	10:11	10:17	10:30	474
46,0	17,6	Brtníky		↑	Staré Křečany	10:15	10:21	10:35	403
46,6	17	Brtníky		←	Kunratice	10:16	10:22	10:36	423
50,0	13,6	Kunratice		↑	Šluknov	10:21	10:28	10:43	462
53,1	10,5	Šluknov		→	Staré Křečany	10:26	10:34	10:49	366
55,5	7,8	Čítkův Mlýn	Green zone	↑	Staré Křečany	10:30	10:38	10:54	398
59,6	4	Staré Křečany		↑	Rumburk	10:36	10:45	11:02	406
59,8	3,8	Staré Křečany		→	Zahrady	10:37	10:45	11:03	402
62,1	1,5	Zahrady		↑	Krásná Lípa	10:40	10:49	11:07	462
62,2	1,4	Zahrady		→	Vlčí Hora	10:41	10:49	11:08	463
63,6	0	Vlčí Hora	FINISH	⊘	Brtníky	10:43	10:52	11:10	474

Rennstrecke – Peklo Severu Road HOBBY N°1 – 26 April 2025 – Krásná Lípa

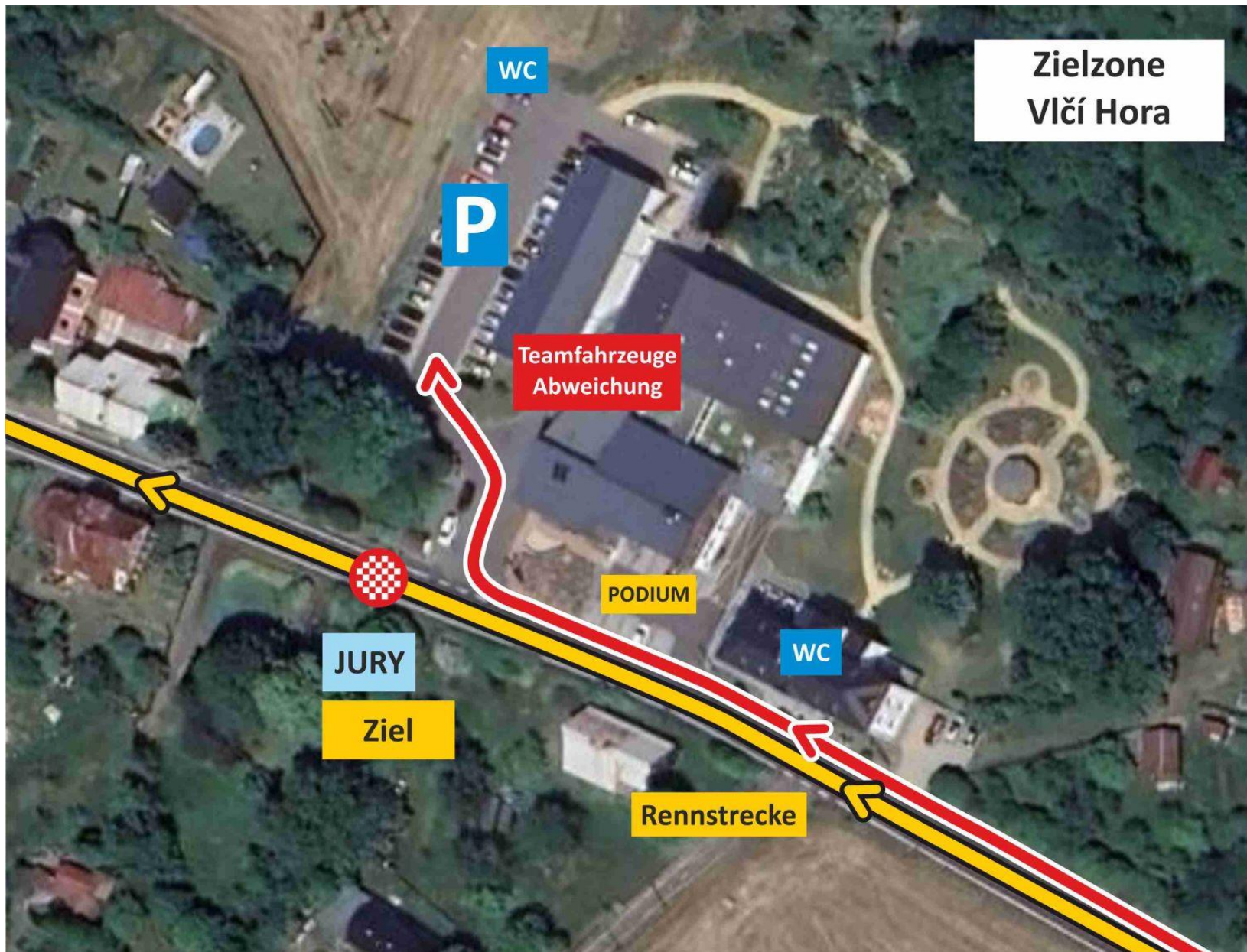
(Gegensinnig geschlossener Kreislauf)



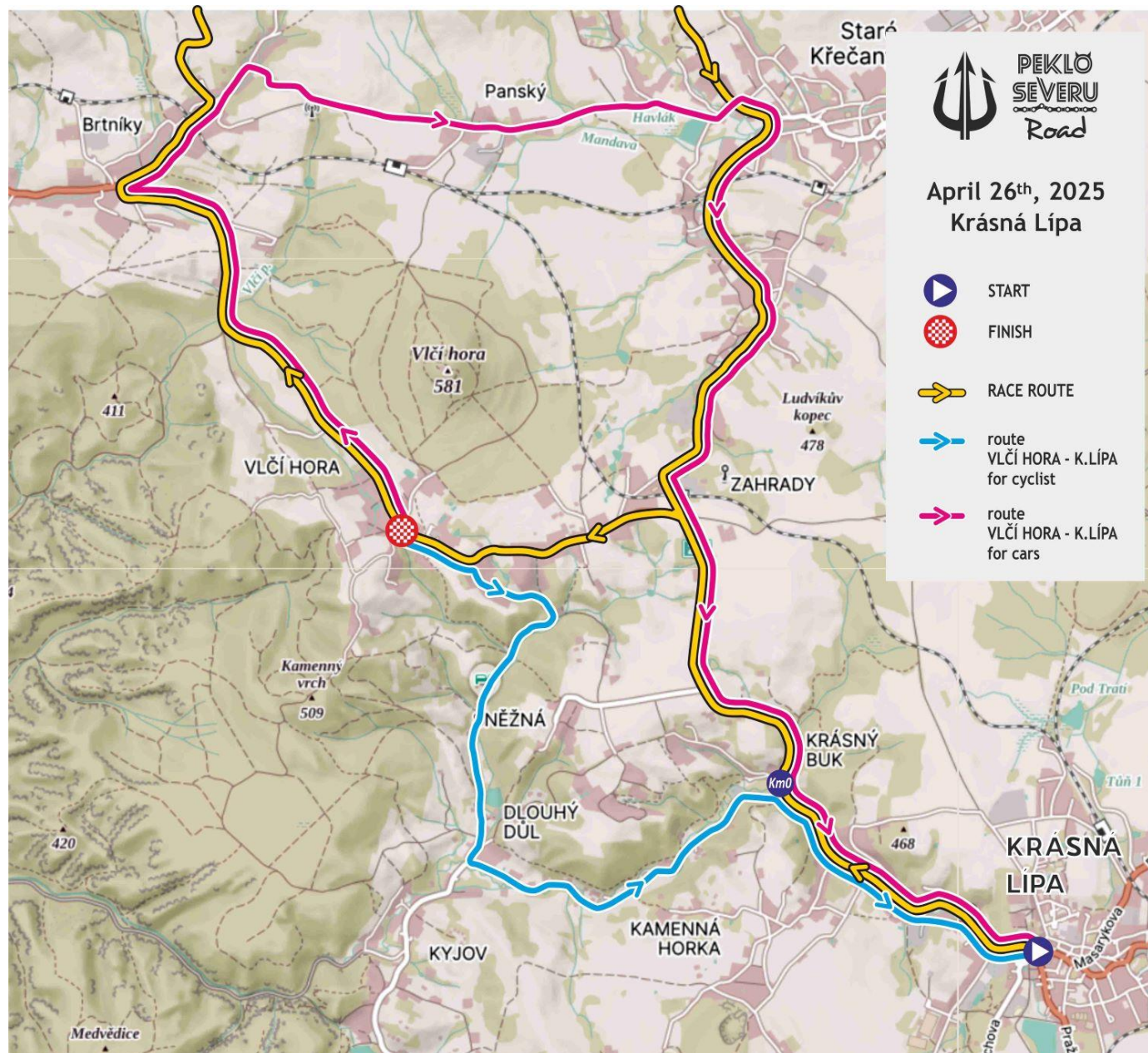
Startzone – Peklo Severu Road HOBBY N°1 – 26. April 2025 (Samstag) – Křinické náměstí - Krásná Lípa



Zielzone + Teamfahrzeuge Abweichung – Peklo Severu Road HOBBY N°1 – 26. April 2025 (Samstag) – Vlčí Hora



Karte - Rückkehr aus der Zielzone nach Krásná Lípa – Peklo Severu Road HOBBY N°1 – 26. April 2025 (Samstag) – Vlčí Hora



Empfohlene Parkzone + Dusche – Peklo Severu Road HOBBY N°1

26. April 2025 (Samstag) – Krásná Lípa

